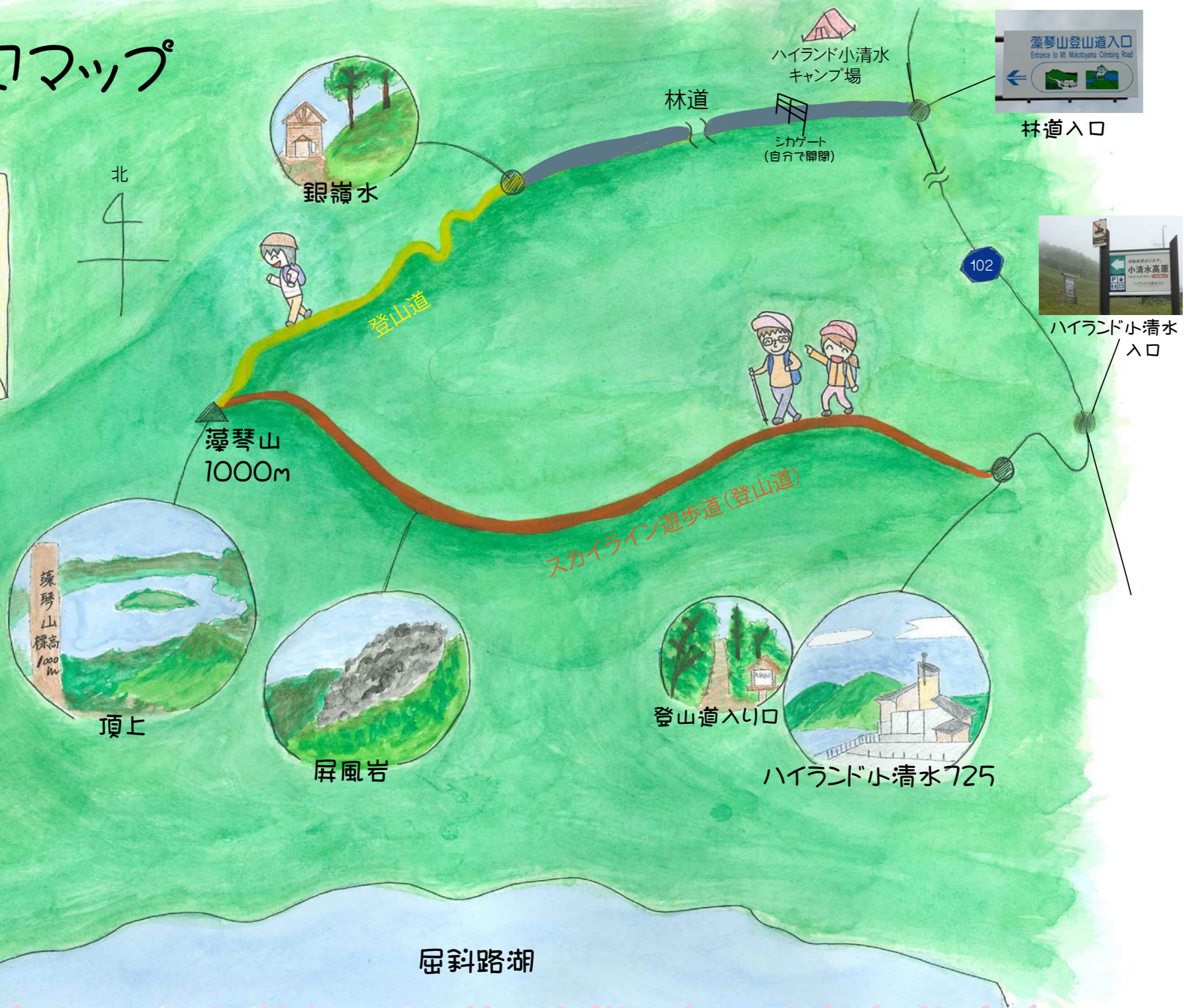
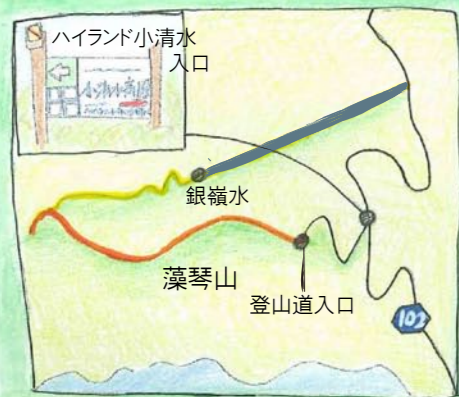



藻琴山周辺マップ



入山届を書いて出発!



屏風岩



頂上からの眺望



冬の登山もオススメ!

コースタイム

—スカイライン遊歩道—		—登山道—
ハイランド小清水725 → 頂上 → ハイランド小清水725		銀嶺水 → 頂上 → 銀嶺水
距離 片道約2km 登り 約60分		距離 片道約1.16km 登り 約30分
下り 約45分 標高差 約275m		標高差 約200m 下り 約20分